















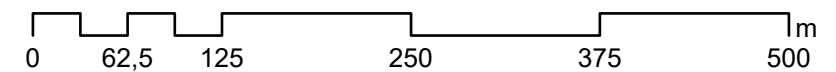


LEGENDA

stav návrh územní rezerva

-  hranice řešeného území
-  hranice zastavěného území – nově vymezená k 31. 12. 2022
-  hranice zastavěného území – rušená k 31. 12. 2022
-  hranice zastavitelných ploch
-  hranice zastavitelných ploch – rušená
- Zemědělský půdní fond**
-  hranice BPEJ
-  3.09.00 kód BPEJ
-  I. třída ochrany ZPF
-  I. třída ochrany ZPF
-  IV. třída ochrany ZPF
-  V. třída ochrany ZPF
-  účelové komunikace sloužící k obhospodařování zemědělských a lesních pozemků a polní cesty
- Zábory zemědělského půdního fondu**
-  ZPF1 plocha změny se zábořem ZPF a s vyhodnocením záboru ZPF
-  část plochy změny představující zábor ZPF
-  ZPFA plocha změny se zábořem ZPF a s vyhodnocením záboru ZPF v platném ÚP – rušená
-  část plochy změny představující zábor ZPF – rušená

1 : 5 000



ZMĚNA Č. 1 ÚP BŘÍZA

název výkresu

VÝKRES PŘEDPOKLÁDANÝCH ZÁBORŮ PŮDNÍHO FONDU

číslo výkresu

4.03

datum

září 2023